

MIEJSOWY PLAN ZAGOSPODAROWANIA PRZESTRZENNEGO DLA CZĘŚCI MIEJSCOWOŚCI DROGOMYSŁ

**ZAŁĄCZNIK NR 1
DO UCHWAŁY NR VII.58.2019
RADY MIEJSKIEJ W STRUMIENIU
Z DNIA 30.04.2019 R.**

LEGENDA

- OZNACZENIA ELEMENTÓW BĘDĄCYCH USTALENIAMI PLANU**
- GRANICA OBSZARU OPRACOWANIA
 - LINIE ROZGRANICZAJĄCE TERENY O RÓŻNYM PRZEZNACZENIU LUB RÓŻNYCH ZASADACH ZAGOSPODAROWANIA
 - NIEPRZEKACZALNA LINIA ZABUDOWY

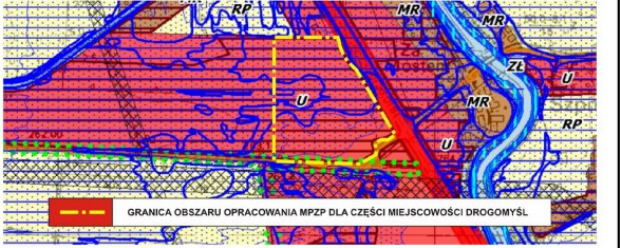
- PRZEZNACZENIE TERENÓW**
- PU TEREN PRODUKCYJNO-USŁUGOWY [5,0418 ha]
 - KDGP TEREN DROGI PUBLICZNEJ - GŁÓWNEJ RUCHU PRZYSPIESZONEGO [0,0313 ha]
 - KDZ TEREN DROGI PUBLICZNEJ - ZBIORCZEJ [0,0392 ha]

OZNACZENIA ELEMENTÓW OBOWIĄZUJĄCYCH NA PODSTAWIE PRZEPISÓW ODRĘBNYCH NIE BĘDĄCYCH USTALENIAMI PLANU

- OBZAR OBJĘTY PLANEM ZNAJDUJE SIĘ W GRANICACH OBSZARU NATURA 2000 PLB 240001 "DOLINA GÓRNEJ WISŁY"
- GRANICA STREFY OCHRONY KONSERWATORSKIEJ "B" - PRZYDROŻNA ALEJA DRZEW
 - OBSZARY SZCZEGÓLNEGO ZAGROŻENIA POWODZI, NA KTÓRYCH PRAWDOPODOBIEŃSTWO WYSTĄPIENIA POWODZI JEST ŚREDNIE I WYNOŚI RAZ NA 100 LAT
 - OBSZARY, NA KTÓRYCH PRAWDOPODOBIEŃSTWO POWODZI JEST NISKIE I WYNOŚI RAZ NA 500 LAT, LUB ISTNIEJE PRAWDOPODOBIEŃSTWO WYSTĄPIENIA ZJAWISKA EKSTREMALNEGO
 - STREFA KONTROLOWANA GAZOCIĄGU ŚREDNIEGO CIŚNIENIA DN 160 PE

- OZNACZENIA ELEMENTÓW INFORMACYJNYCH**
- GAZOCIĄG ŚREDNIEGO CIŚNIENIA DN 160 PE

WYRYS ZE STUDIUM UWARUNKOWAŃ I KIERUNKÓW ZAGOSPODAROWANIA PRZESTRZENNEGO GMINY STRUMIEN



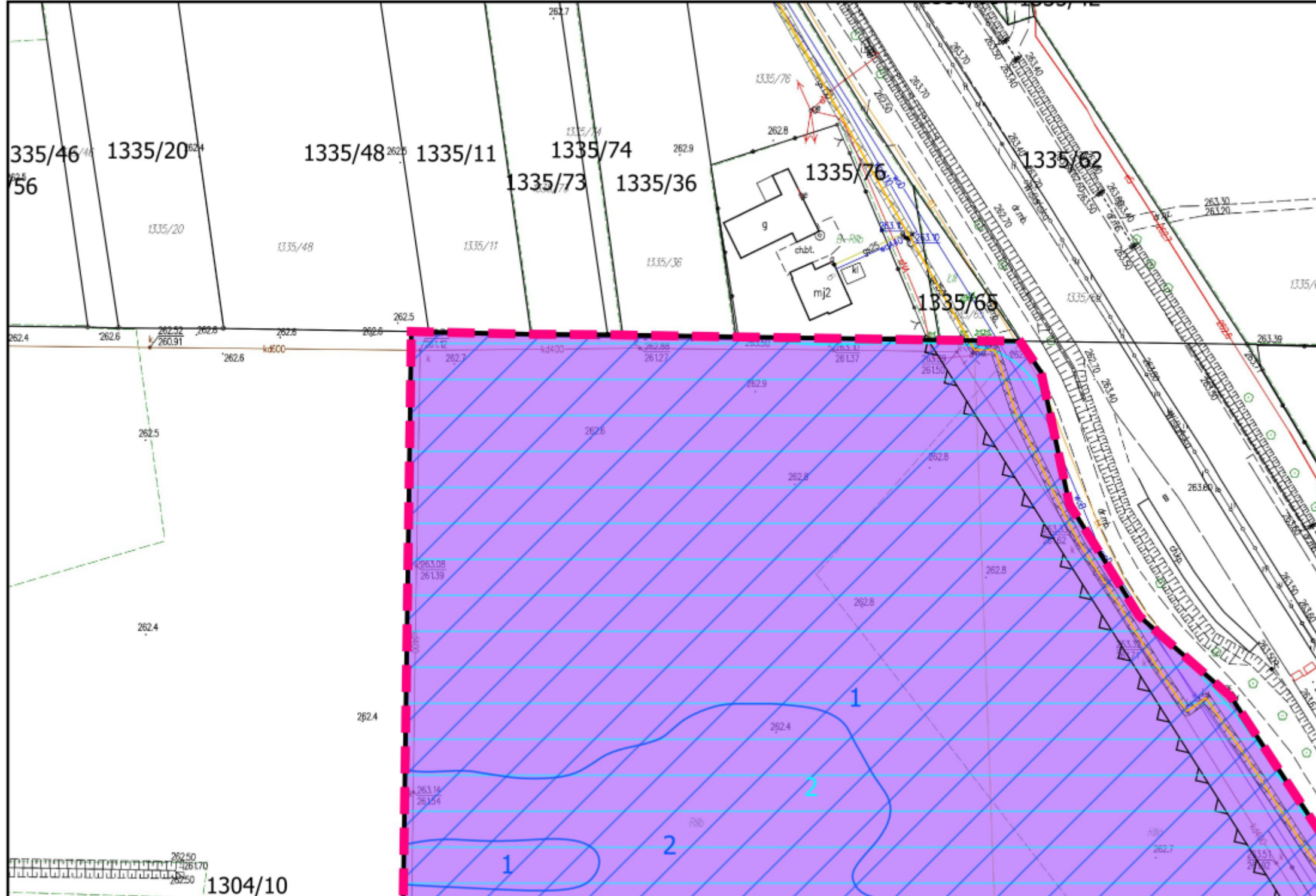
- OBZARY FUNKCYJNALNE STRUKTURY FUNKCYJNALNO-PRZESTRZENNEJ GMINY**
- U - OBSZARY ZESPOŁÓW USŁUGOWYCH
 - MR - OBSZARY MIESZKANOWO-USŁUGOWE O ZABUDOWIE MIESZANEJ ZAGRODOWEJ I JEDNORODZINNEJ
 - R - OBSZARY UŻYTKÓW ROLNYCH
 - ZL - OBSZARY ZIELENI NISKIEJ, ŁĘGOWEJ I IZOLACYJNEJ
 - WS - OBSZARY WÓD POWIERZCHNIOWYCH
- STREFY I OBSZARY SPECJALNE**
- OBSZARY, NA KTÓRYCH PRAWDOPODOBIEŃSTWO POWODZI JEST WYSOKIE I WYNOŚI RAZ NA 10 LAT
 - OBSZARY, NA KTÓRYCH PRAWDOPODOBIEŃSTWO POWODZI JEST ŚREDNIE I WYNOŚI RAZ NA 100 LAT
 - OBSZARY, NA KTÓRYCH PRAWDOPODOBIEŃSTWO POWODZI JEST NISKIE I WYNOŚI RAZ NA 500 LAT
 - STREFA OCHRONY KONSERWATORSKIEJ - B
- TERENY KOMUNIKACJI - OBSZARY KOMUNIKACJI DROGOWEJ**
- KDGP - DROGI GŁÓWNE RUCHU PRZYSPIESZONEGO
 - KDZ - DROGI ZBIORCZE

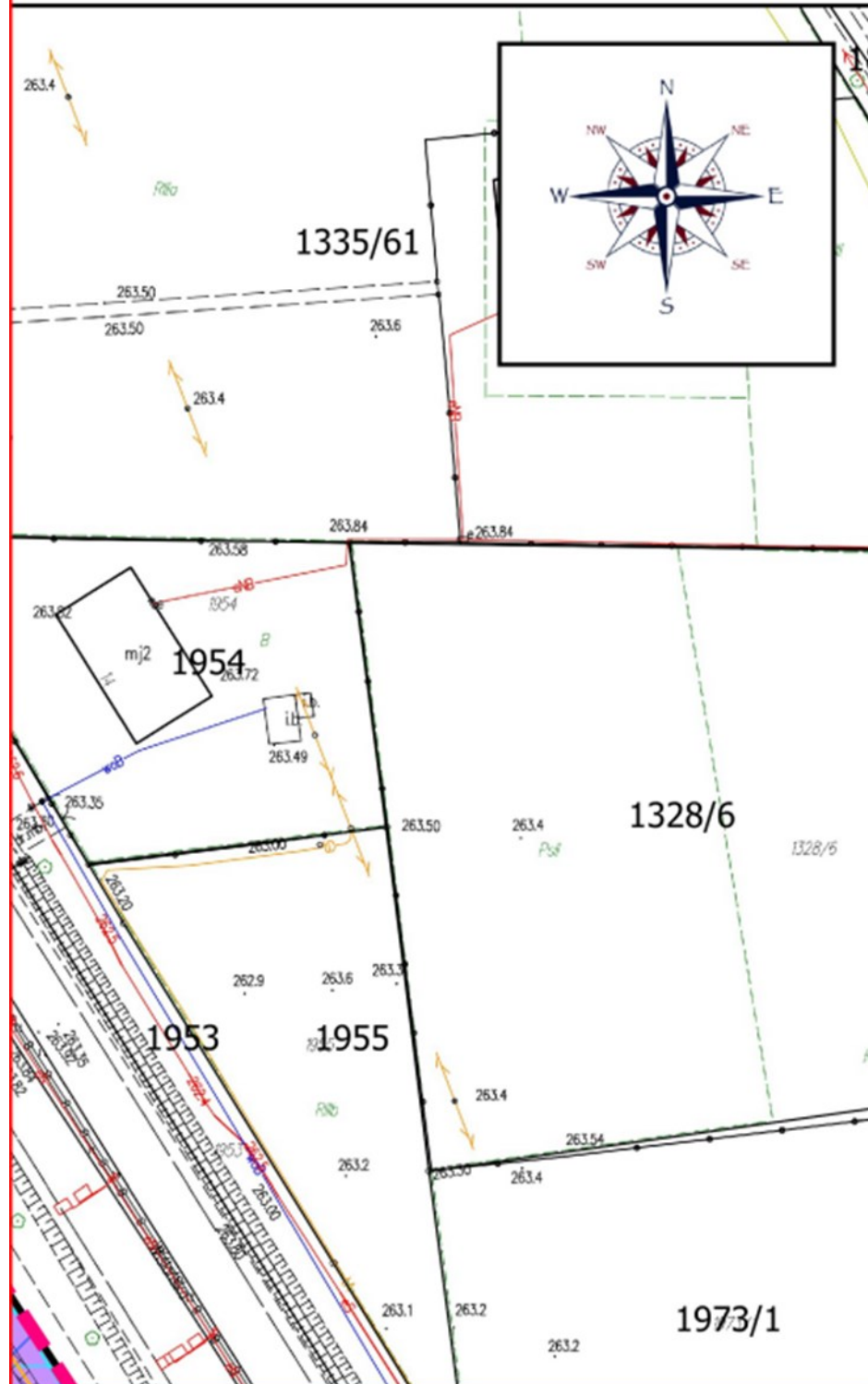
OPRACOWANIE:
1) PRACOWNIA PROJEKTOWA "PRO-FORMA"
UL. KOŚCIUSZKI 22, 44-200 RYBNIK
2) mgr inż. ŁUKASZ MENDREK

DATA OPRACOWANIA:
KWIECIEŃ 2019 R.

OPRACOWANO NA APLIKACJI:
 QGIS 2.0.1 DUFOUR

1








**MIEJSCOWY PLAN ZAGOSPODAROWANIA PRZESTRZENNEGO DLA
CZĘŚCI MIEJSCOWOŚCI DROGOMYSŁ**




**ZAŁĄCZNIK NR 1
DO UCHWAŁY NR VII.58.2019
RADY MIEJSKIEJ W STRUMIENIU
Z DNIA 30.04.2019 R.**

LEGENDA





OZNACZENIA ELEMENTÓW BĘDĄCYCH USTALENIAMI PLANU

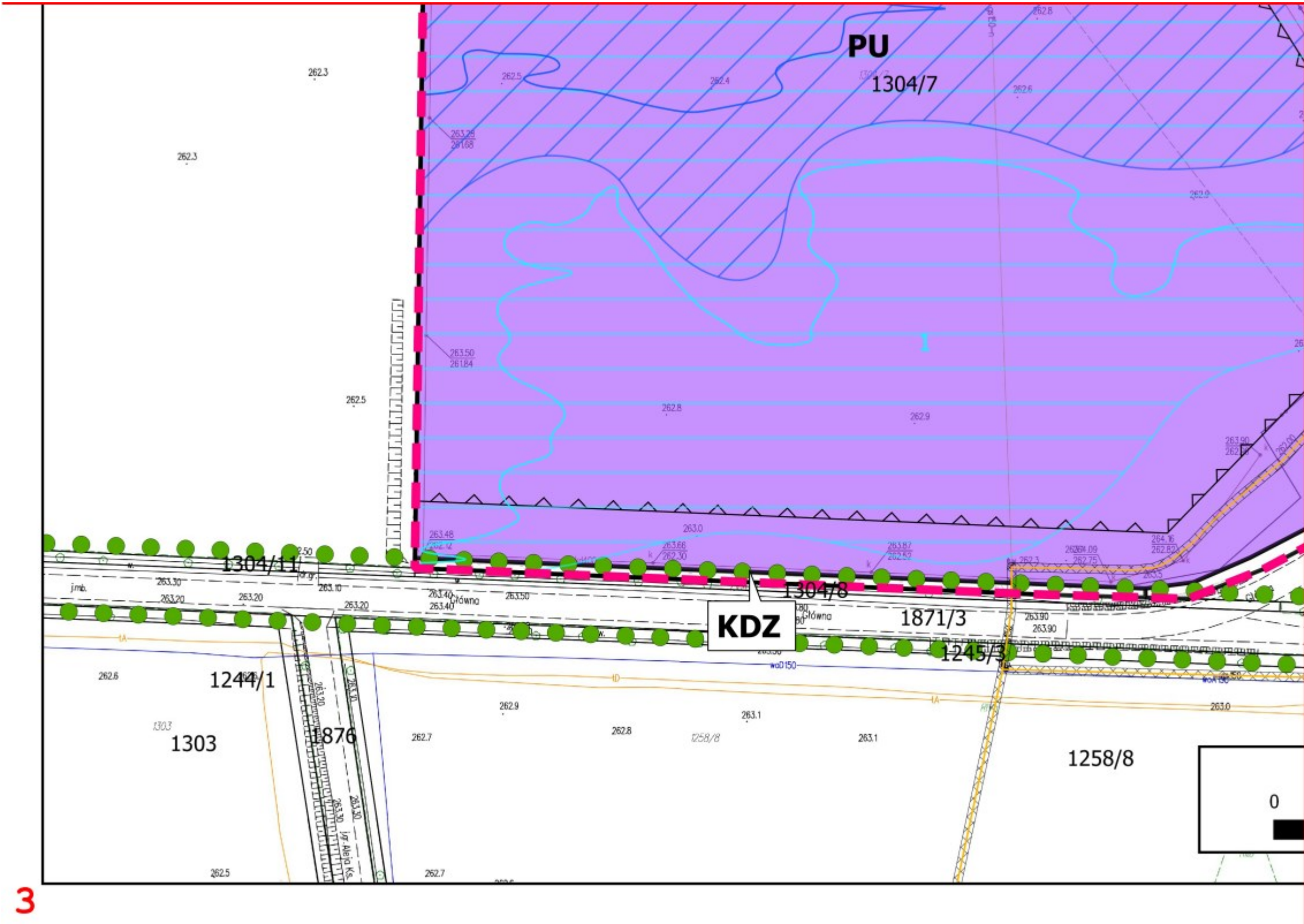
-  GRANICA OBSZARU OPRACOWANIA
-  LINIE ROZGRANICZAJĄCE TERENY O RÓŻNYM PRZEZNACZENIU
LUB RÓŻNYCH ZASADACH ZAGOSPODAROWANIA
-  NIEPRZEKRACZALNA LINIA ZABUDOWY

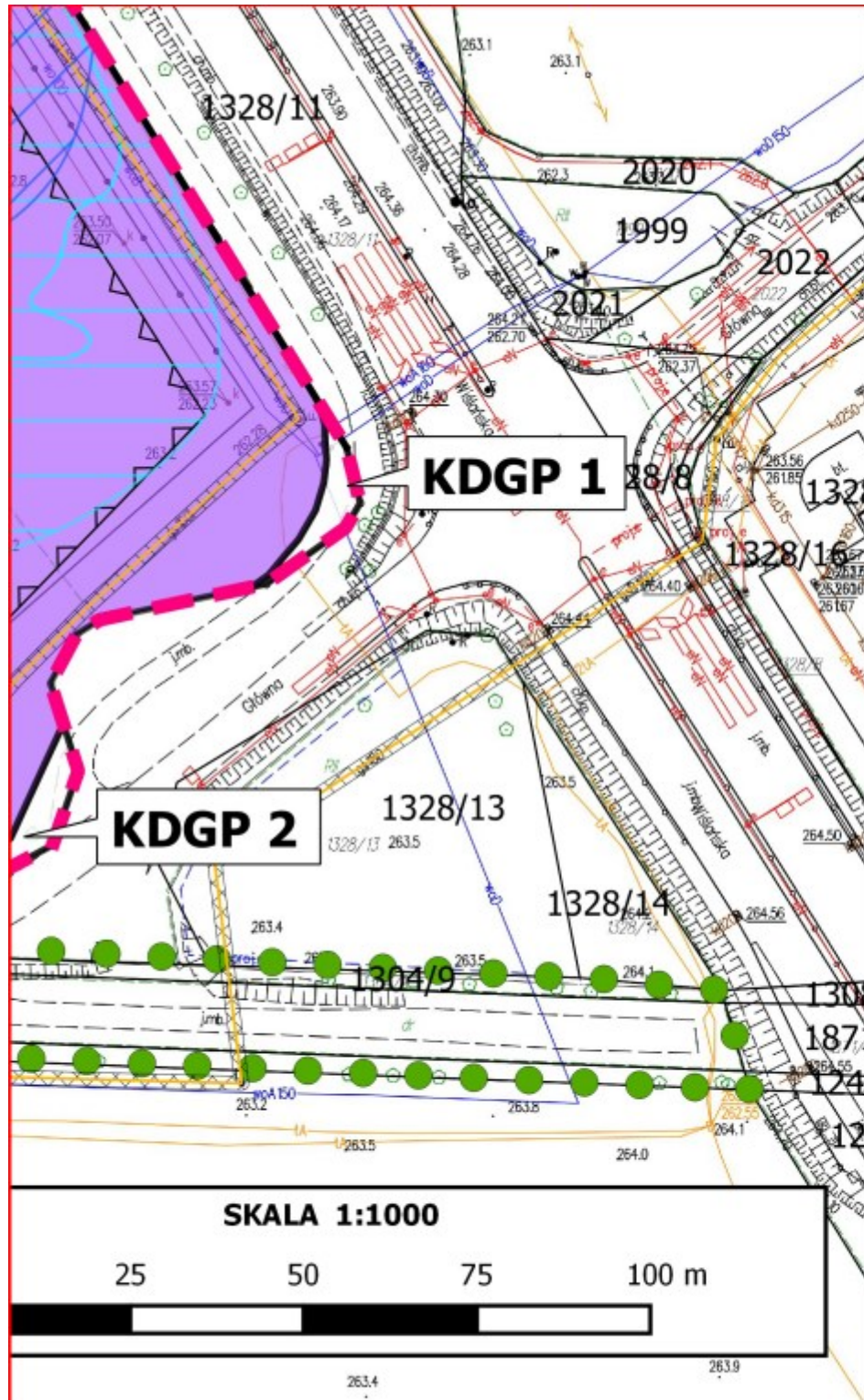
PRZEZNACZENIE TERENÓW



-  PU TEREN PRODUKCYJNO-USŁUGOWY [5,0418 ha]
-  KDGP TEREN DROGI PUBLICZNEJ - GŁÓWNEJ RUCHU
PRZYSPIESZONEGO [0,0313 ha]
-  KDZ TEREN DROGI PUBLICZNEJ - ZBIORCZEJ [0,0392 ha]

**OZNACZENIA ELEMENTÓW OBOWIĄZUJĄCYCH NA PODSTAWIE
PRZEPISÓW ODRĘBNYCH NIE BĘDĄCYCH USTALENIAMI PLANU**

-  OBSZAR OBJĘTY PLANEM ZNAJDUJE SIĘ W GRANICACH OBSZARU
NATURA 2000 PLB 240001 "DOLINA GÓRNEJ WISŁY"
-  GRANICA STREFY OCHRONY KONSERWATORSKIEJ "B"
- PRZYDROŻNA ALEJA DRZEW
-  OBSZARY SZCZEGÓLNEGO ZAGROŻENIA POWODZIĄ, NA KTÓRYCH
PRAWDOPODOBIENSTWO WYSTĄPIENIA POWODZI JEST ŚREDNIE
I WYNOŚI RAZ NA 100 LAT
-  OBSZARY, NA KTÓRYCH PRAWDOPODOBIENSTWO POWODZI
JEST NISKIE I WYNOŚI RAZ NA 500 LAT, LUB ISTNIEJE
PRAWDOPODOBIENSTWO WYSTĄPIENIA ZJAWISKA
EKSTREMALNEGO










 STREFA KONTROLOWANA GAZOCIĄGU ŚREDNIEGO CIŚNIENIA DN 160 PE
OZNACZENIA ELEMENTÓW INFORMACYJNYCH
 GAZOCIĄG ŚREDNIEGO CIŚNIENIA DN 160 PE





WYRYS ZE STUDIUM UWARUNKOWAŃ I KIERUNKÓW ZAGOSPODAROWANIA PRZESTRZENNEGO GMINY STRUMIEŃ





OBSZARY FUNKcjONALNE STRUKTURY FUNKcjONALNO-PRZESTRZENNEJ GMINY

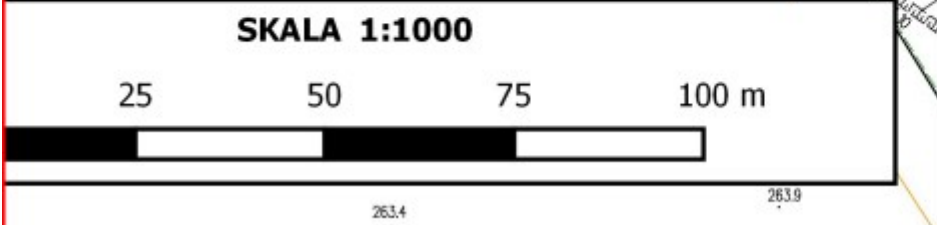
-  U - OBSZARY ZESPOŁÓW USŁUGOWYCH
-  MR - OBSZARY MIESZKANIOWO-USŁUGOWE O ZABUDOWIE MIESZANEJ ZAGRODOWEJ I JEDNORODZINNEJ
-  R - OBSZARY UŻYTKÓW ROLNYCH
-  ZL - OBSZARY ZIELENI NISKIEJ, LĘGOWEJ I IZOLACYJNEJ
-  WS - OBSZARY WÓD POWIERZCHNIOWYCH

STREFY I OBSZARY SPECJALNE

-  OBSZARY, NA KTÓRYCH PRAWDOPODOBIEŃSTWO POWODZI JEST WYSOKIE I WYNOSI RAZ NA 10 LAT
-  OBSZARY, NA KTÓRYCH PRAWDOPODOBIEŃSTWO POWODZI JEST ŚREDNIE I WYNOSI RAZ NA 100 LAT
-  OBSZARY, NA KTÓRYCH PRAWDOPODOBIEŃSTWO POWODZI JEST NISKIE I WYNOSI RAZ NA 500 LAT
-  STREFA OCHRONY KONSERWATORSKIEJ - B

TERENY KOMUNIKACJI - OBSZARY KOMUNIKACJI DROGOWEJ

-  KDGP - DROGI GŁÓWNE RUCHU PRZYŚPIESZONEGO
-  KDZ - DROGI ZBIORCZE



OPRACOWANIE:
 1) PRACOWNIA PROJEKTOWA "PRO-FORMA"
 UL. KOŚCIUSZKI 22, 44-200 RYBNIK
 2) mgr inż. ŁUKASZ MENDREK

DATA OPRACOWANIA:
 KWIECIEŃ 2019 R.

OPRACOWANO NA
 APLIKACJI:

 QGIS 2.0.1 DUFOUR