Załącznik Nr 1 do uchwały Nr XII.106.2019
Rady Miejskiej w Strumieniu
z dnia 30 października 2019 r

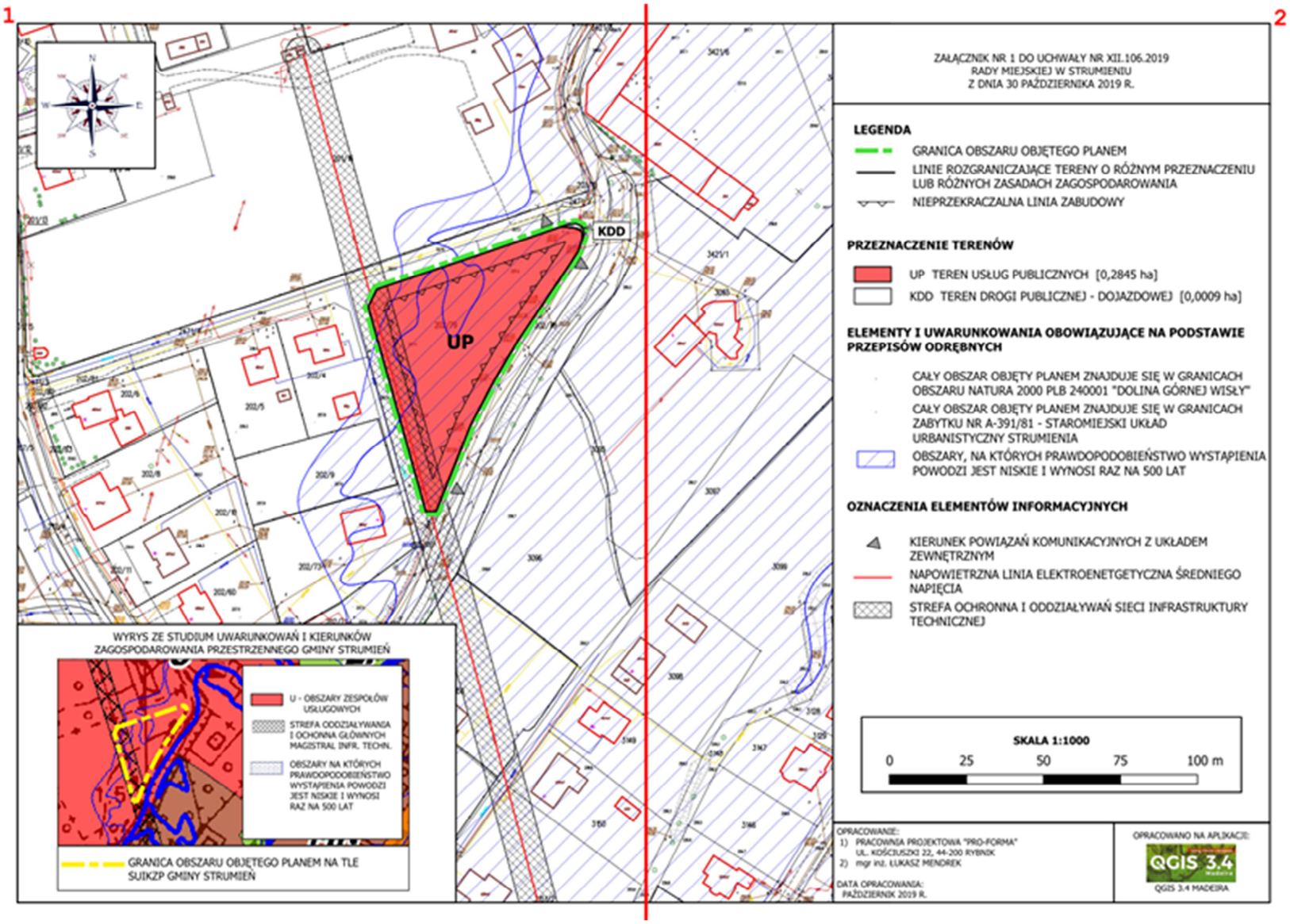

1

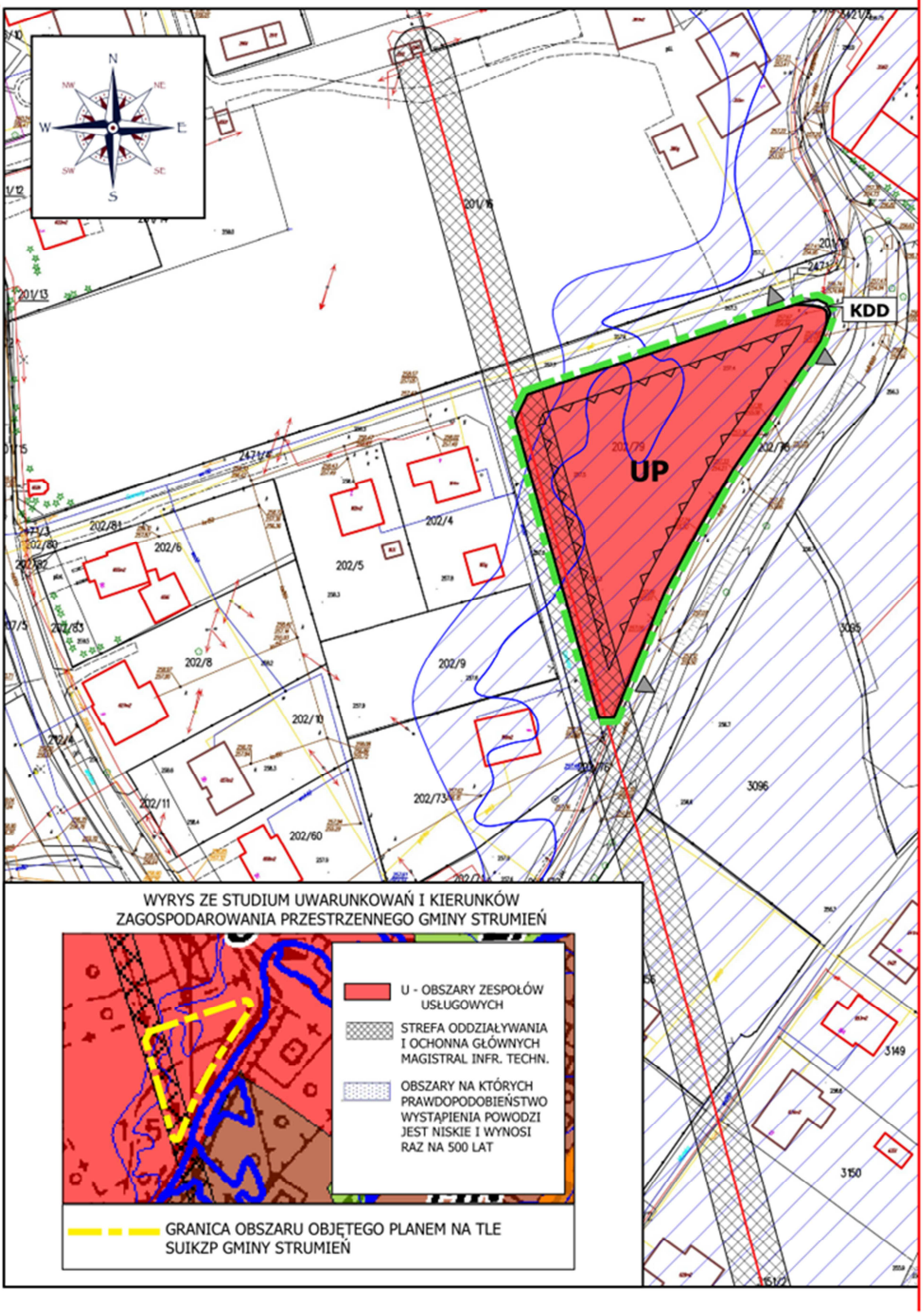
N
W
E
S
KDD
UP
201/13
202/81
202/6
202/5
202/4
202/8
202/9
202/10
202/11
202/60
202/73
3096
3149
3150
WYRYS ZE STUDIUM UWARUNKOWAŃ I KIERUNKÓW
ZAGOSPODAROWANIA PRZESTRZENNEGO GMINY STRUMIEŃ
U - OBSZARY ZESPOŁÓW USŁUGOWYCH
STREFA ODDZIAŁYWANIA I OCHONNA GŁÓWNYCH MAGISTRAL INFR. TECHN.
OBSZARY NA KTÓRYCH PRAWDOPODOBIEŃSTWO WYSTĄPIENIA POWODZI JEST NISKIE I WYNOSI RAZ NA 500 LAT
GRANICA OBSZARU OBJĘTEGO PLANEM NA TLE SUIKZP GMINY STRUMIEŃ

2

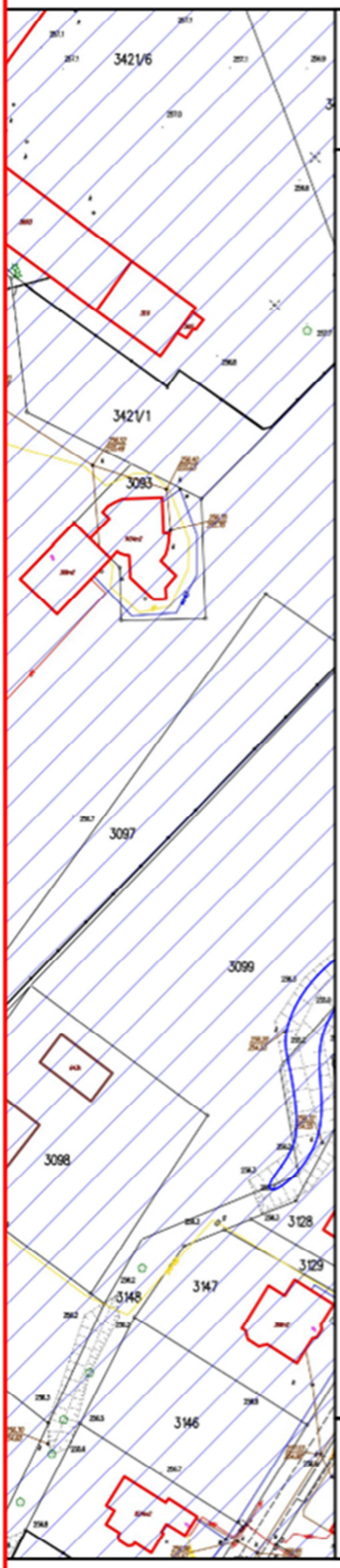

ZAŁĄCZNIK NR 1 DO UCHWAŁY NR XII.106.2019
RADY MIEJSKIEJ W STRUMIENIU
Z DNIA 30 PAŹDZIERNIKA 2019 R.

LEGENDA

- GRANICA OBSZARU OBJĘTEGO PLANEM
- LINIE ROZGRANICZAJĄCE TERENY O RÓŻNYM PRZEZNACZENIU LUB RÓŻNYCH ZASADACH ZAGOSPODAROWANIA
- NIEPRZEKRACZALNA LINIA ZABUDOWY

PRZEZNACZENIE TERENÓW

- UP TEREN USŁUG PUBLICZNYCH [0,2845 ha]
- KDD TEREN DROGI PUBLICZNEJ - DOJAZDOWEJ [0,0009 ha]

ELEMENTY I UWARUNKOWANIA OBOWIĄZUJĄCE NA PODSTAWIE PRZEPISÓW ODRĘBNYCH

- CAŁY OBSZAR OBJĘTY PLANEM ZNAJDUJE SIĘ W GRANICACH OBSZARU NATURA 2000 PLB 240001 "DOLINA GÓRNEJ WISŁY"
- CAŁY OBSZAR OBJĘTY PLANEM ZNAJDUJE SIĘ W GRANICACH ZABYTKU NR A-391/81 - STAROMIEJSKI UKŁAD URBANISTYCZNY STRUMIENIA
- OBSZARY, NA KTÓRYCH PRAWDOPODOBIEŃSTWO WYSTĄPIENIA POWODZI JEST NISKIE I WYNOSI RAZ NA 500 LAT

OZNACZENIA ELEMENTÓW INFORMACYJNYCH

- KIERUNEK POWIĄZAŃ KOMUNIKACYJNYCH Z UKŁADEM ZEWNĘTRZNYM
- NAPOWIETRZNA LINIA ELEKTROENETGETYCZNA ŚREDNIEGO NAPIĘCIA
- STREFA OCHRONNA I ODDZIAŁYWAŃ SIECI INFRASTRUKTURY TECHNICZNEJ

SKALA 1:1000

0 25 50 75 100 m

OPRACOWANIE:
1) PRACOWNIA PROJEKTOWA "PRO-FORMA"
UL. KOŚCIUSZKI 22, 44-200 RYBNIK
2) mgr inż. ŁUKASZ MENDREK

DATA OPRACOWANIA:
PAŹDZIERNIK 2019 R.

OPRACOWANO NA APLIKACJI:
QGIS 3.4 MADEIRA