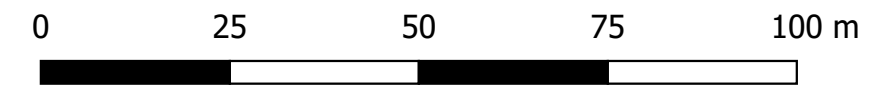






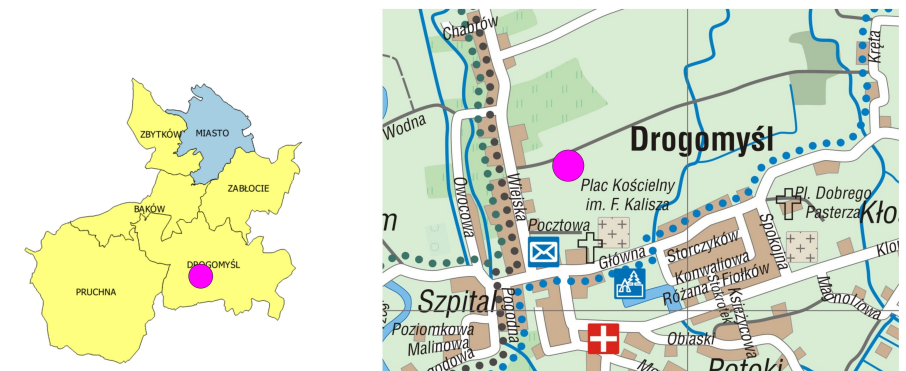
ZAŁĄCZNIK DO UCHWAŁY NR XV.121.2019
RADY MIEJSKIEJ W STRUMIENIU
Z DNIA 29.11.2019 R.


SKALA 1:1000



LEGENDA

-  GRANICA OBSZARU OPRACOWANIA ZMIANY STUDIUM UWARUNKOWAŃ I KIERUNKÓW ZAGOSPODAROWANIA PRZESTRZENNEGO GMINY STRUMIEŃ DLA CZĘŚCI OBSZARU MIEJSCOWOŚCI DROGOMYŚL
-  OBSZAR OPRACOWANIA ZMIANY STUDIUM UWARUNKOWAŃ I KIERUNKÓW ZAGOSPODAROWANIA PRZESTRZENNEGO GMINY STRUMIEŃ DLA CZĘŚCI OBSZARU MIEJSCOWOŚCI DROGOMYŚL
-  GRANICE EWIDENCYJNE DZIAŁEK
-  BUDYNKI



 ORIENTACYJNA LOKALIZACJA OBSZARU OPRACOWANIA ZMIANY STUDIUM UWARUNKOWAŃ I KIERUNKÓW ZAGOSPODAROWANIA PRZESTRZENNEGO GMINY STRUMIEŃ DLA CZĘŚCI OBSZARU MIEJSCOWOŚCI DROGOMYŚL

OPRACOWANIE:
mgr inż. ŁUKASZ MENDREK

DATA OPRACOWANIA:
PAŹDZIERNIK 2019 R.

OPRACOWANO NA APLIKACJI:



QGIS 3.4 MADEIRA