

**UCHWAŁA NR XLVI.371.2022
RADY MIEJSKIEJ W STRUMIENIU**

z dnia 31 sierpnia 2022 r.

w sprawie przystąpienia do sporządzenia miejscowego planu zagospodarowania przestrzennego dla części obszaru miasta Strumień zlokalizowanego w rejonie ulicy Księdza Londzina

Na podstawie art. 18 ust. 2 pkt 5 ustawy z dnia 8 marca 1990 r. o samorządzie gminnym (Dz. U. z 2022 r. poz. 559, ze zm.), art. 14 ust. 1, 2 i 4 w związku z art. 27 ustawy z dnia 27 marca 2003 r. o planowaniu i zagospodarowaniu przestrzennym (Dz. U. z 2022 r. poz. 503) - na wniosek Burmistrza Strumienia - **Rada Miejska w Strumieniu**

u c h w a ł a :

§ 1. 1. Przystąpić do sporządzenia miejscowego planu zagospodarowania przestrzennego dla części obszaru miasta Strumień zlokalizowanego w rejonie ulicy Księdza Londzina w granicach określonych na mapie w skali 1:2000, stanowiącej załącznik nr 1 do niniejszej uchwały.

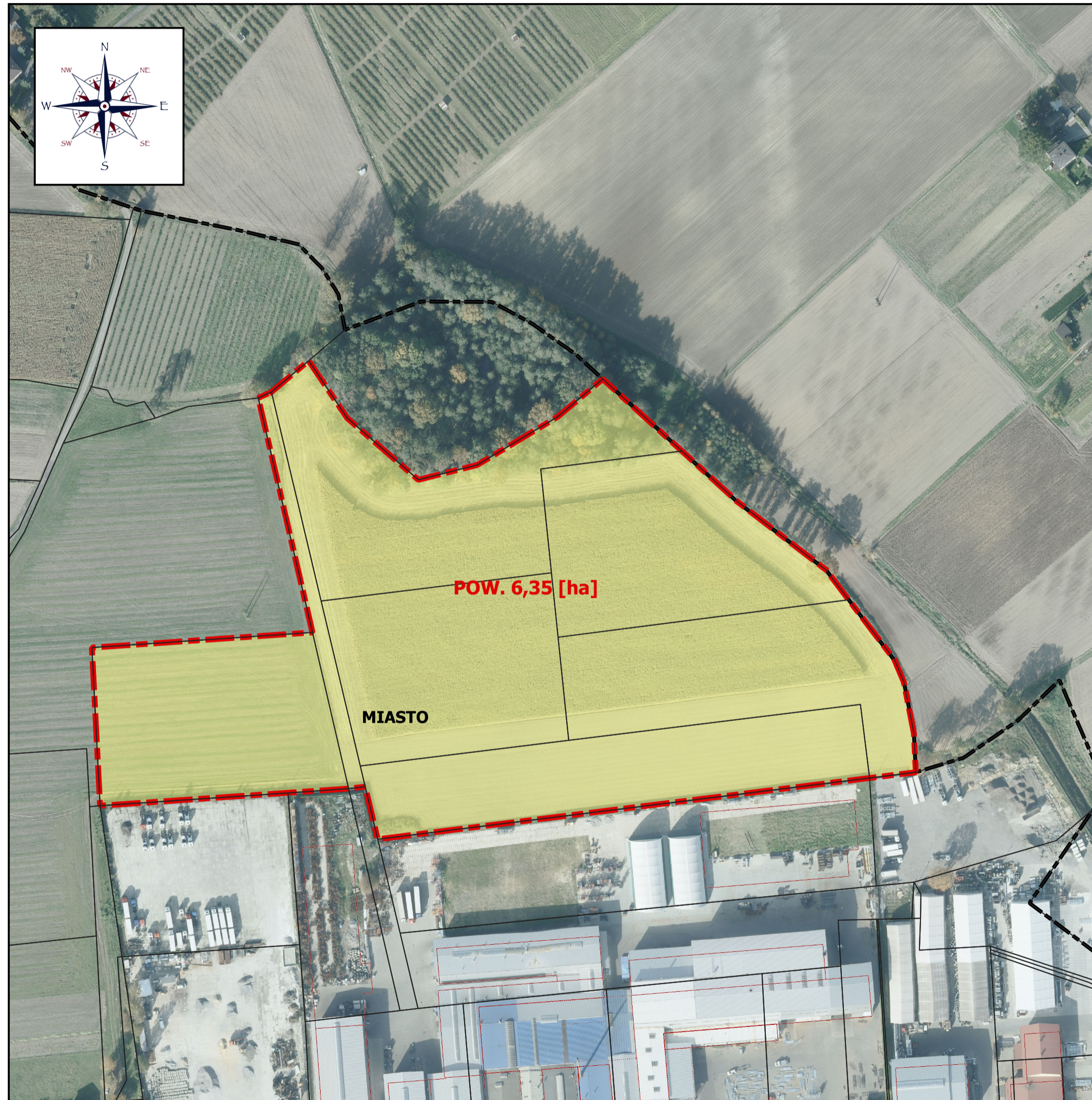
2. Dane przestrzenne, o których mowa w art. 67a ust. 3 i 5 ustawy z dnia 27 marca 2003 r. o planowaniu i zagospodarowaniu przestrzennym (Dz.U. z 2022 r. poz. 503), stanowią załącznik nr 2 do niniejszej uchwały.

§ 2. Wykonanie uchwały powierza się Burmistrzowi Strumienia.

§ 3. Uchwała wchodzi w życie z dniem podjęcia.


Przewodniczący Rady

Czesław Greń







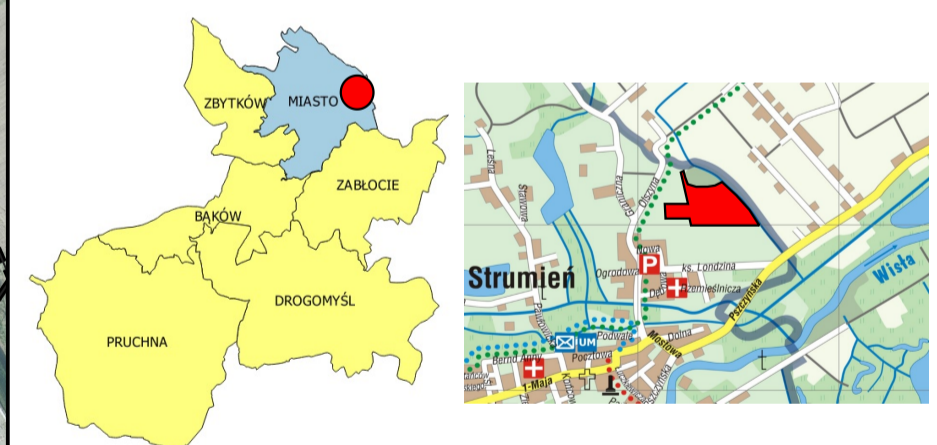
ZAŁĄCZNIK NR 1 DO UCHWAŁY NR XLVI.371.2022
RADY MIEJSKIEJ W STRUMIENIU
Z DNIA 31 SIERPNIA 2022 R.


SKALA 1:2000



LEGENDA

-  GRANICA OBSZARU OPRACOWANIA MIEJSCOWEGO PLANU ZAGOSPODAROWANIA PRZESTRZENNEGO DLA CZĘŚCI OBSZARU MIASTA STRUMIENŃ ZLOKALIZOWANEGO W REJONIE ULICY KSIĘDZA LONDZINA
-  OBSZAR OPRACOWANIA MIEJSCOWEGO PLANU ZAGOSPODAROWANIA PRZESTRZENNEGO DLA CZĘŚCI OBSZARU MIASTA STRUMIENŃ ZLOKALIZOWANEGO W REJONIE ULICY KSIĘDZA LONDZINA
-  GRANICE EWIDENCYJNE DZIAŁEK
-  BUDYNKI



-  ORIENTACYJNA LOKALIZACJA OBSZARU OPRACOWANIA MIEJSCOWEGO PLANU ZAGOSPODAROWANIA PRZESTRZENNEGO DLA CZĘŚCI OBSZARU MIASTA STRUMIENŃ ZLOKALIZOWANEGO W REJONIE ULICY KSIĘDZA LONDZINA

OPRACOWANIE:
mgr inż. ŁUKASZ MENDREK

DATA OPRACOWANIA:
SIERPIEŃ 2022 R.

OPRACOWANO NA APLIKACJI:



QGIS 2.18 LAS PALMAS

Załącznik Nr 2 do uchwały Nr XLVI.371.2022

Rady Miejskiej w Strumieniu

z dnia 31 sierpnia 2022 r.

Zalacznik2.xml

Dane przestrzenne, o których mowa w art. 67a ust. 3 i 5 ustawy z dnia 27 marca 2003 r. o planowaniu i zagospodarowaniu przestrzennym (j.t. Dz.U. z 2022 r. poz. 503) ujawnione zostaną po kliknięciu w ikonę