

CZĘŚĆ II - graficzna AGLOMERACJA STRUMIENI Skala 1 : 10 000













Oczyszczalnia ścieków Strumień
Przepustowość oczyszczalni:
średnia 1 908 m³/d
maksymalna godzinowa 202 m³/h
maksymalna roczna 500 000 m³/rok

NATURA 2008
Zbiornik Goczałkowicki -
Ujście Wisły i Bajerki

NATURA 2008 - Dolina Górnej Wisły

LEGENDA:

-  granice gmin
-  granica Aglomeracji Strumień
-  obszar NATURA 2000 "ptasia"
-  obszar NATURA 2000 "siedliskowa"
-  granica linii brzegowej zb.wodnego Goczałkowice
-  teren ochrony pośredniej zb. Goczałkowice (obejmujący obszar zbiornika)
-  teren ochrony pośredniej zb. Goczałkowice (obejmujący tereny przyległe do zbiornika)
-  ujęcie wody Strumień
-  pomnik przyrody w granicach aglomeracji
-  pomnik przyrody poza granicami aglomeracji