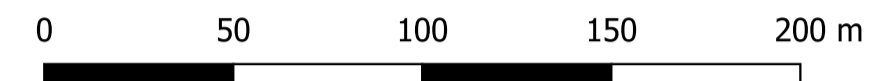








ZAŁĄCZNIK DO UCHWAŁY NR XI.....2021
RADY MIEJSKIEJ W STRUMIENIU
Z DNIA ... KWIETNIA 2021 R.


SKALA 1:2000



LEGENDA

-  GRANICA OBSZARU OPRACOWANIA ZMIANY STUDIUM UWARUNKOWAŃ I KIERUNKÓW ZAGOSPODAROWANIA PRZESTRZENNEGO GMINY STRUMIEŃ DLA CZĘŚCI OBSZARU MIASTA STRUMIEŃ
-  OBSZAR OPRACOWANIA ZMIANY STUDIUM UWARUNKOWAŃ I KIERUNKÓW ZAGOSPODAROWANIA PRZESTRZENNEGO GMINY STRUMIEŃ DLA CZĘŚCI OBSZARU MIASTA STRUMIEŃ
-  GRANICE EWIDENCYJNE DZIAŁEK
-  BUDYNKI



 ORIENTACYJNA LOKALIZACJA OBSZARU OPRACOWANIA ZMIANY STUDIUM UWARUNKOWAŃ I KIERUNKÓW ZAGOSPODAROWANIA PRZESTRZENNEGO GMINY STRUMIEŃ DLA CZĘŚCI OBSZARU MIASTA STRUMIEŃ

OPRACOWANIE:
mgr inż. ŁUKASZ MENDREK

DATA OPRACOWANIA:
KWIECIEŃ 2021 R.

OPRACOWANO NA APLIKACJI:



QGIS 2.18 LAS PALMAS