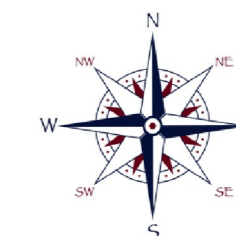
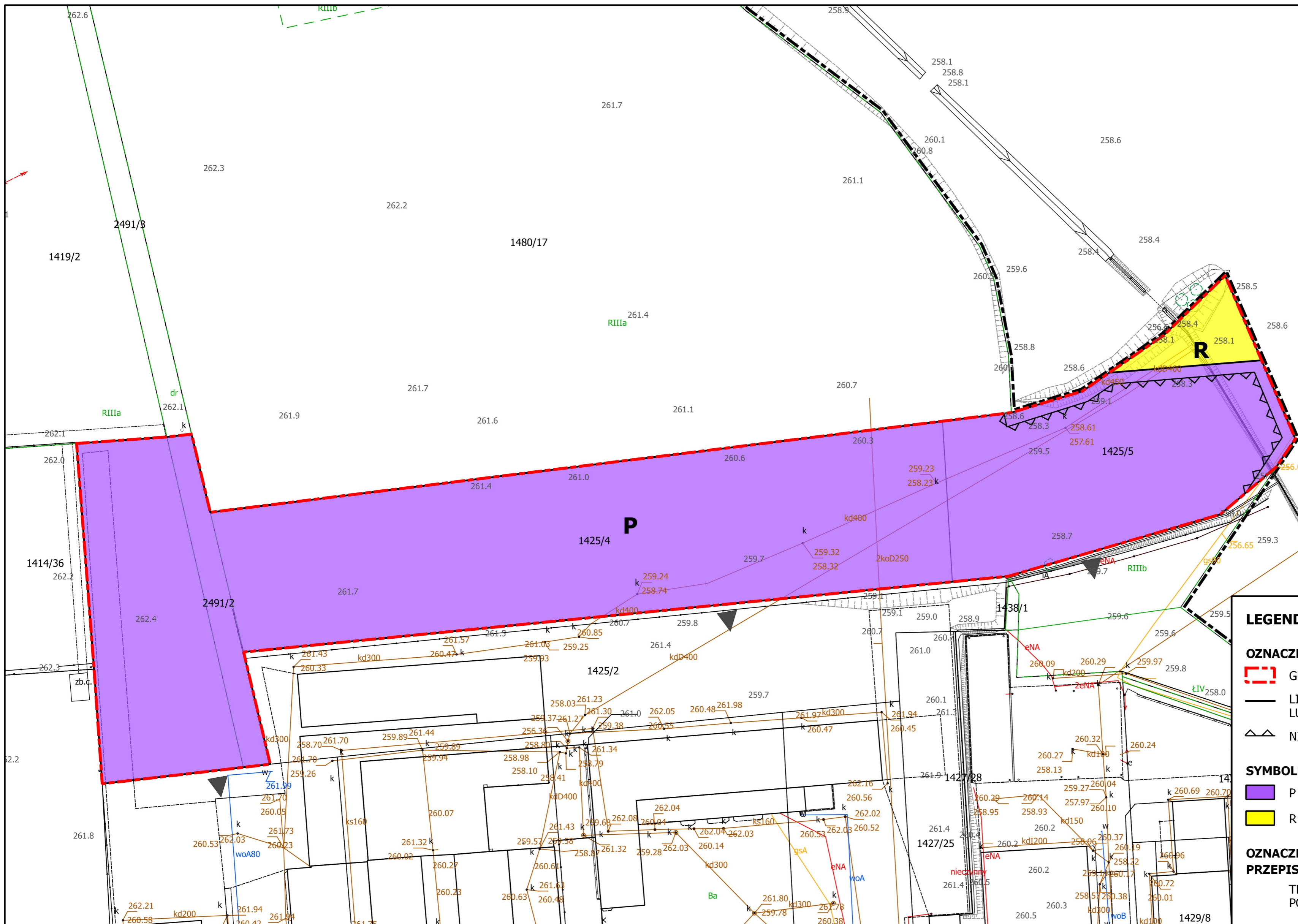



MIEJSCOWY PLAN ZAGOSPODAROWANIA PRZESTRZENNEGO DLA CZĘŚCI OBSZARU MIASTA STRUMIEN

**ZAŁĄCZNIK NR 1
DO UCHWAŁY NR XXXII.277.2017
RADY MIEJSKIEJ W STRUMIENIU
Z DNIA 29 marca 2017 R.**



SKALA 1:1000



LEGENDA

OZNACZENIA ELEMENTÓW BĘDĄCYCH USTALENIAMI PLANU

- GRANICA OBSZARU OBJĘTEGO PLANEM
- LINIE ROZGRANICZAJĄCE TERENY O RÓŻNYM PRZEZNACZENIU LUB RÓŻNYCH ZASADACH ZAGOSPODAROWANIU
- NIEPRZEKACZALNA LINIA ZABUDOWY

SYMBOLE IDENTYFIKUJĄCE PRZEZNACZENIE TERENÓW

- P TEREN PRZEMYSŁOWY
- R TEREN ROLNY

OZNACZENIA ELEMENTÓW OBOWIĄZUJĄCYCH NA PODSTAWIE PRZEPISÓW ODREBNYCH

TEREN OBJĘTY PLANEM ZNAJDUJE SIĘ W STREFIE OCHRONY POŚREDNIEJ UJĘCIA WÓD POWIERZCHNIOWYCH GOCZAŁKOWICE

OZNACZENIA ELEMENTÓW INFORMACYJNYCH NIE BĘDĄCYCH USTALENIAMI PLANU

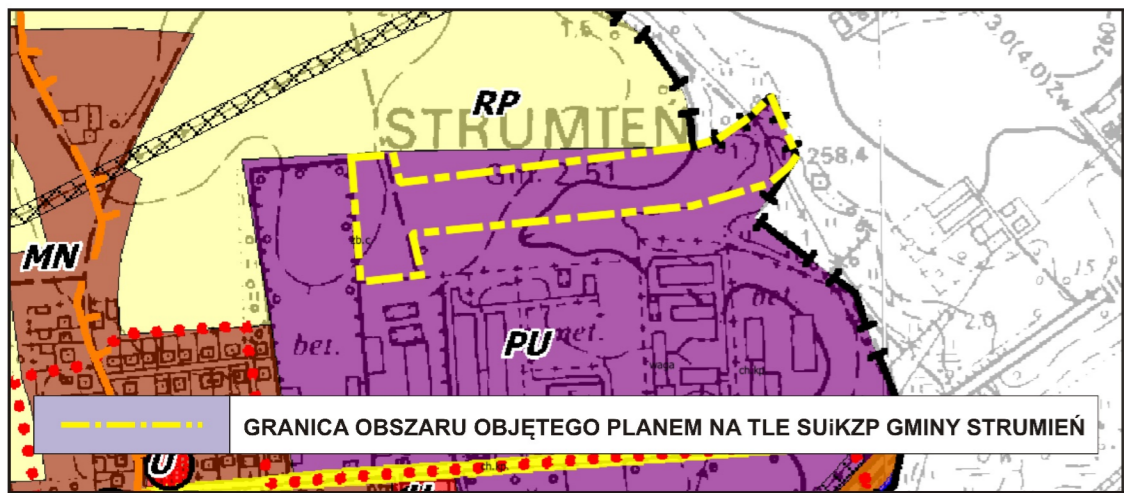
- GRANICA MIASTA STRUMIEN TOŻSAMĄ Z GRANICAMI GMINY STRUMIEN, POWIATU CIESZYŃSKIEGO
- GRANICE EWIDENCYJNE DZIAŁEK
- KIERUNEK POWIĄZAŃ KOMUNIKACYJNYCH Z UKŁADEM ZEWNĘTRZNYM

OPRACOWANIE:
1) PRACOWNIA PROJEKTOWA "PRO-FORMA"
UL. KOŚCIUSZKI 22, 44-200 RYBNIK
2) mgr inż. ŁUKASZ MENDREK

DATA OPRACOWANIA:
MARZEC 2017 R.

OPRACOWANO NA APLIKACJI:
 OGIS 2.0.1 DUFOUR

WYRYS ZE STUDIUM UWARUNKOWAŃ I KIERUNKÓW ZAGOSPODAROWANIA PRZESTRZENNEGO GMINY STRUMIEN



LEGENDA

- GRANICA ADMINISTRACYJNA GMINY

OBSZARY FUNKCJONALNE STRUKTURY FUNKCJONALNO-PRZESTRZENNEJ GMINY

- PU OBSZARU DZIAŁALNOŚCI GOSPODARCZEJ, PRODUKCYJNEJ, SKŁADOWEJ, MAGAZYNOWEJ ORAZ USŁUGOWEJ

STREFY I OBSZARY SPECJALNE

- STREFA OCHRONY POŚREDNIEJ UJĘCIA WÓD POWIERZCHNIOWYCH GOCZAŁKOWICE